



**КОМИТЕТ ИМУЩЕСТВЕННЫХ ОТНОШЕНИЙ
АДМИНИСТРАЦИИ ПЕРМСКОГО МУНИЦИПАЛЬНОГО ОКРУГА**

РЕШЕНИЕ

о размещении объектов № 3614

Пермский край
Пермский округ

12.12.2024

Комитет имущественных отношений администрации Пермского муниципального округа разрешает Акционерному обществу «Газпром газораспределение Пермь» (ИНН 5902183841, ОГРН 2125902017723, почтовый адрес: 614000, г. Пермь, ул. Петропавловская, 43)

размещение объекта «газопровод давлением до 1,2 Мпа, для размещения которого не требуется разрешения на строительство»

на землях муниципальной собственности и государственная собственность на которые не разграничена

на срок 1 год


Местоположение: Пермский край, Пермский муниципальный округ, с. Култаево, ул. Образцовая, к дому 11.

Приложение: схема предполагаемых к использованию земель или части земельного участка.

Особые условия использования:

1. При размещении объекта учесть параметры ширины проезда улично-дорожной сети, во избежание сужения полосы отвода дороги.
2. Получение разрешения на производство земляных работ.

Заместитель председателя комитета


(подпись, печать)


М.В. Королева

Схема предполагаемых к использованию земель или части земельного участка

Объект: Газопровод давлением до 1,2 Мпа, для размещения которого не требуется разрешения на строительство

Местоположение: расположенных по адресу: Пермский край, Пермский м.о.,
с. Култаево, ул. Образцовая, к дому 11

Площадь земель или части земельного участка, кв.м.: 228

Категория земель: земли населенных пунктов

Вид разрешенного использования: -

Описание границ смежных землепользователей:

От точки н1 до точки н2 - земельный участок с кадастровым номером 59:32:0680001:10890

От точки н2 до точки н3 - земельный участок с кадастровым номером 59:32:0680001:7801





От точки н3 до точки н5 - земельный участок с кадастровым номером 59:32:0000000:16074

От точки н5 до точки н6 - земельный участок с кадастровым номером 59:32:0680001:12493

От точки н6 до точки н7 - земельный участок с кадастровым номером 59:32:0000000:16074

От точки н7 до точки н1 - земельный участок с кадастровым номером 59:32:0680001:7801

Условные обозначения:

-  - предполагаемый участок земель, на которых планируется размещение объекта
-  - границы и номер земельного участка, сведения о которых внесены в ЕГРН
-  - границы и номер объекта капитального строительства, сведения о которых внесены в ЕГРН
-  - граница кадастрового квартала

59:32-6.553

:3У1

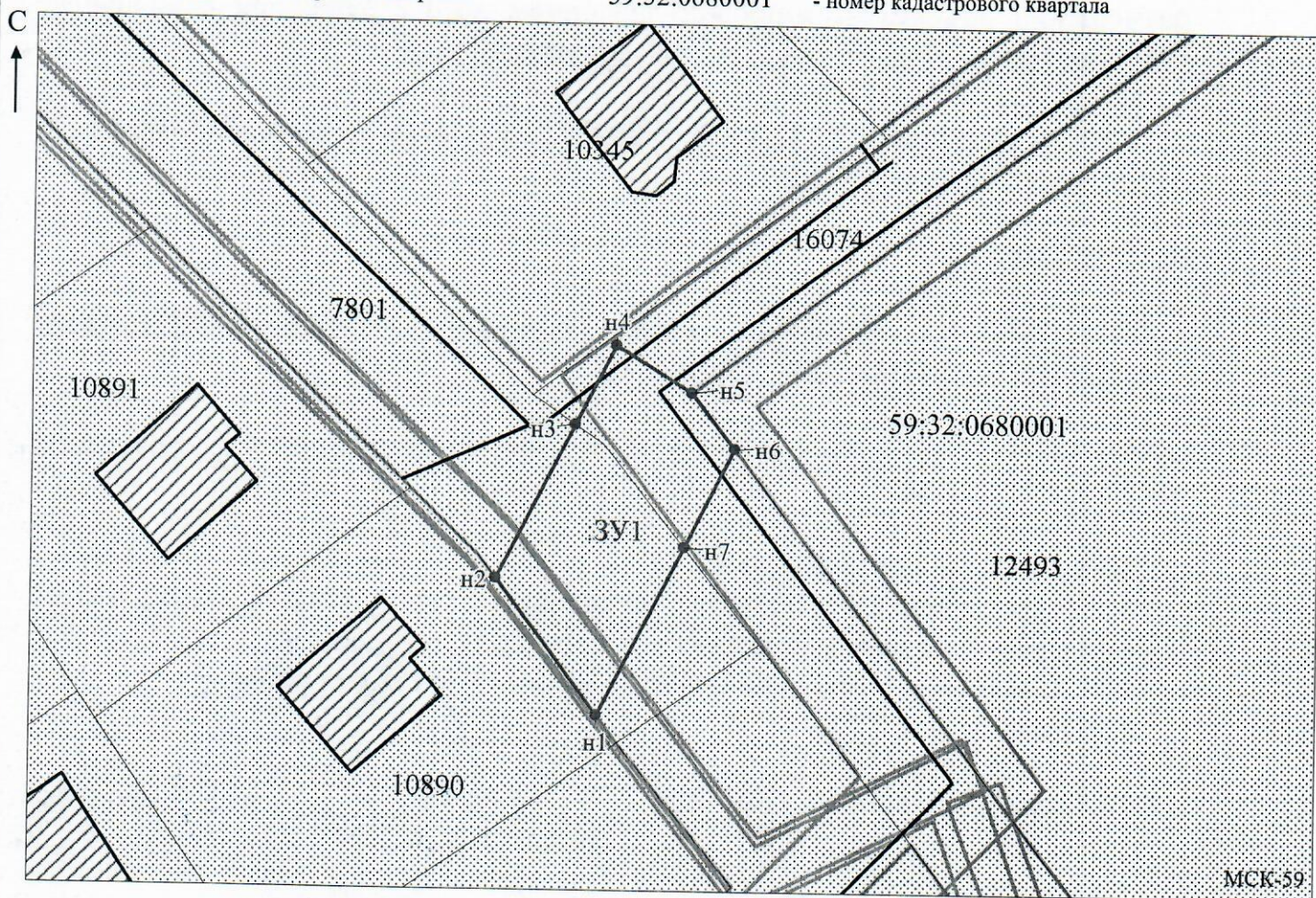
● н1

59:32:0680001

- зоны с особыми условиями использования территории, сведения о которых внесены в ЕГРН
- обозначение запрашиваемого земельного участка
- характерная точка границ земель или части земельного участка
- номер кадастрового квартала

Каталог координат, м

№ точки границы	X	Y
н1	504747.96	2214429.79
н2	504757.71	2214422.42
н3	504768.79	2214428.07
н4	504774.46	2214430.97
н5	504771.10	2214436.47
н6	504767.11	2214439.57
н7	504760.06	2214435.97
н1	504747.96	2214429.79



МСК-59

Заявитель:

МП

(для юридических лиц

и индивидуальных предпринимателей)

Масштаб 1:500

/Захарова Е. Л.

(подпись, расшифровка подписи)